















<h1>LEGENDA</h1>	
	Profilo attuale
	Profilo di fondo scavo
	Profilo finale
	Recinzione perimetrale
	Riporti con terreno sterile
	Terreno di coltivo
	Livello freaticometrico in condizioni di minima soggiacenza prevista
	Avallamento drenante
	Fosso di scolo
	Inerbimento
	Impianti arborei
	Impianti arbustivi

REGIONE PIEMONTE

PROVINCIA DI NOVARA

COMUNE DI CASTELLETTO  
SOPRA TICINO

CAVA DI SABBIA E GHIAIA  
IN LOC. GLISENTE (M1808N)

NUOVA ISTANZA PER LA PROSECUZIONE E  
L'AMPLIAMENTO DELL'ATTIVITÀ ESTRATTIVA  
FASE DI VERIFICA (art. 10 della L.R. 40/1998)

9  
VER

RECUPERO AMBIENTALE:  
SEZIONI

Revis.	Data	Descrizione	Disegnatore	Controllato	
	11/08/25	Prima emissione	Alessandro Donda	Dott. Geol. Marco Mittino	Dott. Geol. Fabrizio Gritti



TELLUS s.r.l.

Topografia • Geologia  
Servizi per l'Ingegneria

Ufficio amministrativo: Novara, Via Lagrange 28  
Tel. 0321-49.97.42 - e-mail: info@tellussrl.it  
PEC: tellus.srl@pec.it

Committente

LUNA ROSSA  
s.r.l.

Identificativo del documento

CAVE : 2 - CASTELLETTO ST, GLISENTE, VERIFICA

Scala

H=1: 1000  
V=1: 500